





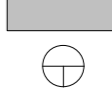


Mapa: 9.3.9.2.
Oblast: Horoměřice
Výpočtová varianta - rok 2020
Hluková mapa automobilové dopravy - Ln
Akce: Letiště Praha Ruzyně - paralelní RWY 06R/24L
Akustická situace pro rok 2020
Zakázka: 09,0251-01

Objednatel: RNDr. Tomáš Bajer, CSc.
 ECO-ENVI-CONSULT
 Šafaříkova 436
 533 51 Pardubice



Zpracovatel:

 EKOLA group, spol. s r.o. Mistrovská 4 108 00 Praha 10 tel.: 274 784 927 - 9	Vypracoval:	Ing. Radek Kropelnický
	Spolupracovala:	Ing. Vladislava Bejčková
	Kontrolovala:	Ing. Vladislava Bejčková
	Vedoucí projektu:	Ing. Libor Ládyš

Datum: září 2009 Měřítko: 1 : 2000 Formát: A1	 Silnice  Budova  Hodnocení budovy	
--	---	---

© Zpracováno programovými produkty
 CadnaA, AutoCad LT 2008
 s využitím digitálních mapových podkladů
 GEODIS Brno s.r.o., Letiště Praha, s.p.
 © EKOLA group, spol. s r.o., 2009