











Mapa: 15.3.8.3.
Oblast: Horomerice
Výpočtová varianta - V1-V6 - rok 2013
Hluková mapa automobilové dopravy - LD
Akce: Letiště Praha Ruzyne - paralelní RWY 06R/24L
Zakázka: 07.0009-01

Objednatel: RNDr. Tomáš Bajer, CSc.
 ECO-ENVI-CONSULT
 Dublinská 720
 530 12 Pardubice

Zpracovatel:
 EKOLA group, spol s r.o
 Mistrovská 4
 108 00 Praha 10
 tel.: 274 784 927 - 9

Vypracovala:	Ing. Vladislava Bejkova
Spolupracovali:	Ing. Ales Matousek Ing. Ondrej Mikula Ing. Iva Smejkalova Ing. Ludek Velen
Kontrolovali:	Ing. Libor Ladys Ing. Michaela Vrdlovcova
Vadoucí projektu:	Ing. Libor Ladys

Datum: listopad 2007		 > 45.0 dB  > 50.0 dB  > 55.0 dB  > 60.0 dB  > 65.0 dB  > 70.0 dB  > 75.0 dB  > 80.0 dB  > 85.0 dB
Měřítko: 1 : 2000		
Formát: A1		

© Zpracováno programovými produkty
 CadnaA, AutoCad LT2008
 s využitím podkladů Letiště Praha, s.p.
 © EKOLA group, spol. s r.o., 2007