




Mapa: 15.4.8.2.
Oblast: Horomerice
Vypočetová varianta - V1-V6 - rok 2013
Hluková mapa automobilové dopravy - LDVN
Akce: Letiště Praha Ruzyně - paralelní RWY 06R/24L
Zakazka: 07.0009-01

Objednatel: RNDr. Tomáš Bajer, CSc.
 ECO-ENVI-CONSULT
 Dubinská 720
 530 12 Pardubice

 EKOLA group, spol. s r.o. Mistrovská 4 108 00 Praha 10 tel.: 274 784 927 - 9	Vypracovala: Ing. Vladislava Bejcková
	Spolupracovali: Ing. Ales Matousek Ing. Ondrej Mikula Ing. Iva Smejkalova Ing. Ludek Velen
	Kontrolovali: Ing. Libor Ladys Ing. Michaela Vrdlovcova
	Vedoucí projektu: Ing. Libor Ladys

Datum: listopad 2007 Meritko: 1 : 5000 Format: A3		
--	---	---

© Zpracováno programovými produkty
 CadnaA, AutoCad LT2008
 s využitím digitálních mapových podkladů
 Letiště Praha, s.p.
 © EKOLA group, spol. s r.o., 2007