






Mapa: 15.4.7.2.  
 Oblast: Nebusice  
 Vypočetová varianta - V01-V6 - rok 2013  
 Hluková mapa automobilové dopravy - LDVN  
 Akce: Letiště Praha Ruzyně - paralelní RWY 06R/24L  
 Zakázka: 07.0009-01

Objednatel: RNDr. Tomáš Bajer, CSc.  
 ECO-ENVI-CONSULT  
 Dubinská 720  
 530 12 Pardubice

 EKOLA group, spol s r.o. Mistrovská 4 108 00 Praha 10 tel.: 274 784 927 - 9	Vypracovala: Ing. Vladislava Bejckova
	Spolupracovali: Ing. Ales Matousek Ing. Ondrej Mikula Ing. Iva Smejkalova Ing. Ludek Velen
	Kontrolovali: Ing. Libor Ladys Ing. Michaela Vrdlovcova
	Vedoucí projektu: Ing. Libor Ladys

Datum: listopad 2007		 > 45.0 dB
Meritko: 1 : 7000		 > 50.0 dB
Formát: A3		 > 85.0 dB

© Zpracováno programovými produkty  
 CadnaA, AutoCad LT2008  
 s využitím digitálních mapových podkladů  
 Letiště Praha, s.p.  
 © EKOLA group, spol. s r.o., 2007