

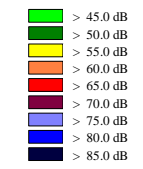


| | | |
|---|--|--|
| <p>Mapa: 15.4.1.2. Oblast: Jeneč</p> <p>Vypočtová varianta - V1-V6 - rok 2013 Hluková mapa automobilové dopravy - LDVN</p> <p>Akce: Letiště Praha Ruzyně - paralelní RWY 06R/24L</p> <p>Zakazka: 07.0009-01</p> | | |
| <p>Objednatel: RNDr. Tomáš Bajer, CSc. ECO-ENVI-CONSULT Dubinská 720 530 12 Pardubice</p> | | |
| <p>Zpracovatel:</p> | | |
|  <p>EKOLA group, spol s r.o. Mistrovská 4 108 00 Praha 10 tel.: 274 784 927 - 9</p> | <p>Vypracovala: Ing. Vladislava Bejčková</p> <p>Spolupracovali: Ing. Ales Matousek Ing. Ondrej Mikula Ing. Iva Smejkalova Ing. Ludek Velen</p> | <p>Kontrolovali: Ing. Libor Ladys Ing. Michaela Vrdlovcova</p> <p>Vedouci projektu: Ing. Libor Ladys</p> |
| <p>Datum: listopad 2007</p> <p>Meritko: 1 : 4000</p> <p>Format: A3</p> |  |  |
| <p>© Zpracováno programovými produkty CadnaA, AutoCad LT2008 s využitím digitálních mapových podkladů Letiště Praha, s.p. © EKOLA group, spol. s r.o., 2007</p> | | |