











Mapa: 15.4.1.1.
Oblast: Jeneč
Vypočtová varianta - V0 - rok 2006
Hluková mapa automobilové dopravy - LDVN
Akce: Letiště Praha Ruzyně - paralelní RWY 06R/24L
Zakazka: 07.0009-01

Objednatel: RNDr. Tomáš Bajer, CSc.
 ECO-ENVI-CONSULT
 Dubinská 720
 530 12 Pardubice

Zpracovatel:

 EKOLA group, spol s r.o.
 Mistrovská 4
 108 00 Praha 10
 tel.: 274 784 927 - 9

Vypracovala:	Ing. Vladislava Bejčková
Spolupracovali:	Ing. Ales Matousek Ing. Ondřej Mikula Ing. Iva Smejkalová Ing. Ludek Velen
Kontrolovali:	Ing. Libor Ladys Ing. Michaela Vrdlovcova
Vedoucí projektu:	Ing. Libor Ladys

Datum: listopad 2007		 > 45.0 dB
Meritko: 1 : 4000		 > 50.0 dB
Format: A3		 > 55.0 dB
		 > 60.0 dB
		 > 65.0 dB
		 > 70.0 dB
		 > 75.0 dB
		 > 80.0 dB
		 > 85.0 dB

© Zpracováno programovými produkty
 CadnaA, AutoCad LT2008
 s využitím digitálních mapových podkladů
 Letiště Praha, s.p.
 © EKOLA group, spol. s r.o., 2007