




**Mapa:** 15.3.6.8.  
**Oblast:** Tuchomerice, Knezeves  
**Vypočetová varianta - V1 - rok 2013**  
**Hluková mapa automobilové dopravy - LNoc**  
**Akce:** Letiště Praha Ruzyne - paralelní RWY 06R/24L  
**Zakazka:** 07.0009-01

**Objednatel:** RNDr. Tomas Bajer, CSc.  
 ECO-ENVI-CONSULT  
 Dubinska 720  
 530 12 Pardubice

**Zpracovatel:**

 EKOLA group, spol. s r.o. Mistrovska 4 108 00 Praha 10 tel.: 274 784 927 - 9	<b>Vypracovala:</b> Ing. Vladislava Bejkova
	<b>Spolupracovali:</b> Ing. Ales Matousek Ing. Ondrej Mikula Ing. Iva Smejkalova Ing. Ludek Velen
	<b>Kontrolovali:</b> Ing. Libor Ladys Ing. Michaela Vrdlovcova
	<b>Vedouci projektu:</b> Ing. Libor Ladys

<b>Datum:</b> listopad 2007		
<b>Meritko:</b> 1 : 2500		
<b>Format:</b> A1		

© Zpracovano programovými produkty  
 CadnaA, AutoCad LT2008  
 s využitím digitálních mapových podkladů  
 Letiště Praha, s.p.  
 © EKOLA group, spol. s r.o., 2007