




Mapa: 15.3.4.2.	
Oblast: Přední Kopanina	
Vypočetová varianta - V0 - rok 2006	
Hluková mapa automobilové dopravy - LNoc	
Akce: Letiště Praha Ruzyne - paralelní RWY 06R/24L	
Zakazka: 07.0009-01	
Objednatel: RNDr. Tomas Bajer, CSc. ECO-ENVI-CONSULT Dubinska 720 530 12 Pardubice	
Zpracovatel:	
 EKOLA group, spol s r.o Mistrovska 4 108 00 Praha 10 tel.: 274 784 927 - 9	Vypracovala: Ing. Vladislava Bejkova Spolupracovali: Ing. Ales Matousek Ing. Ondrej Mikula Ing. Iva Smejkalova Ing. Ludek Velen
	Kontrolovali: Ing. Libor Ladys Ing. Michaela Vrdlovcova
	Vedouci projektu: Ing. Libor Ladys
Datum: listopad 2007 Meritko: 1 : 2000 Format: A1	
	
© Zpracovano programovými produkty CadnaA, AutoCad LT2008 s využitím digitálních mapových podkladů Letiště Praha, s.p. © EKOLA group, spol. s r.o., 2007	