













**Mapa:** 9.4.8.  
**Oblast:** Nebušice  
**Výpočtová varianta - rok 2020**  
**Hluková mapa automobilové dopravy - Ldvn**  
**Akce:** Letiště Praha Ruzyně - paralelní RWY 06R/24L  
 Akustická situace pro rok 2020  
**Zakázka:** 09.0251-01

Objednatel: RNDr. Tomáš Bajer, CSc.  
 ECO-ENVICONSULT  
 Šafaříkova 436  
 533 51 Pardubice



**Zpracovatel:**  

 Vypracoval: Ing. Radek Kropelnický  
 Spolupracovala: Ing. Vladislava Bejčková  
 EKOLA group, spol. s r.o.  
 Mistrovská 4  
 108 00 Praha 10  
 tel.: 274 784 927 - 9  
 Kontrolovala: Ing. Vladislava Bejčková  
 Vedoucí projektu: Ing. Libor Ládyš

Datum: září 2009  
 Měřítko: 1 : 2000  
 Formát: A0

-  > 45.0 dB
  -  > 50.0 dB
  -  > 55.0 dB
  -  > 60.0 dB
  -  > 65.0 dB
  -  > 70.0 dB
  -  > 75.0 dB
  -  > 80.0 dB
  -  > 85.0 dB
-  Silnice  
 Budova

© Zpracováno programovými produkty  
 CadnaA, AutoCad LT 2008  
 s využitím digitálních mapových podkladů  
 GEODIS Brno s.r.o., Letiště Praha, s.p.  
 © EKOLA group, spol. s r.o., 2009