






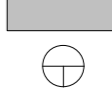









Mapa: 9.3.9.1.
Oblast: Horoměřice
Výpočtová varianta - rok 2020
Hluková mapa automobilové dopravy - Ld
Akce: Letiště Praha Ruzyně - paralelní RWY 06R/24L
Akustická situace pro rok 2020
Zakázka: 09.0251-01

Objednatel: RNDr. Tomáš Bajer, CSc.
 ECO-ENVI-CONSULT
 Šafaříkova 436
 533 51 Pardubice



Zpracovatel:

 EKOLA group, spol. s r.o. Mistrovská 4 108 00 Praha 10 tel.: 274 784 927 - 9	Vypracoval:	Ing. Radek Kropelnický
	Spolupracovala:	Ing. Vladislava Bejčková
	Kontrolovala:	Ing. Vladislava Bejčková
	Vedoucí projektu:	Ing. Libor Ládyš

Datum:	září 2009	 Silnice	 > 45.0 dB
Měřítko:	1 : 2000	 Budova	 > 50.0 dB
Formát:	A1	 Hodnocení budovy	 > 55.0 dB
			 > 60.0 dB
			 > 65.0 dB
			 > 70.0 dB
			 > 75.0 dB
			 > 80.0 dB
			 > 85.0 dB

© Zpracováno programovými produkty
 CadnaA, AutoCad LT 2008
 s využitím digitálních mapových podkladů
 GEODIS Brno s.r.o., Letiště Praha, s.p.
 © EKOLA group, spol. s r.o., 2009