














Mapa: 9.3.5.1.
Oblast: Přední Kopanina
Výpočtová varianta - rok 2020
Hluková mapa automobilové dopravy - Ld
Akce: Letiště Praha Ruzyně - paralelní RWY 06R/24L
Akustická situace pro rok 2020
Zakázka: 09.0251-01

Objednatel: RNDr. Tomáš Bajer, CSc.
 ECO-ENVI-CONSULT
 Šafaříkova 436
 533 51 Pardubice



Zpracovatel:

 EKOLA group, spol. s r.o.
 Mistrovská 4
 108 00 Praha 10
 tel.: 274 784 927 - 9

Vypracoval:	Ing. Radek Kropelnický
Spolupracovala:	Ing. Vladislava Bejčková
Kontrolovala:	Ing. Vladislava Bejčková
Vedoucí projektu:	Ing. Libor Ládyš

Datum:	září 2009	 Silnice  Budova  Hodnocení budovy	 > 45.0 dB  > 50.0 dB  > 55.0 dB  > 60.0 dB  > 65.0 dB  > 70.0 dB  > 75.0 dB  > 80.0 dB  > 85.0 dB
Meřítko:	1 : 2000		
Formát:	A1		

© Zpracováno programovými produkty
 CadnaA, AutoCad LT 2008
 s využitím digitálních mapových podkladů
 GEODIS Brno s.r.o., Letiště Praha, s.p.
 © EKOLA group, spol. s r.o., 2009