




<b>Mapa:</b> 12.1.1.2. <b>Oblast:</b> Jenec	
<b>Vypočetová varianta - V0 - rok 2006</b> <b>Hluková mapa železniční dopravy - LN</b>	
<b>Akce:</b> Letiště Praha Ruzyňe - paralelní RWY 06R/24L	
<b>Zakazka:</b> 07.0009-01	
<b>Objednatel:</b> RNDr. Tomáš Bajer, CSc. ECO-ENVI-CONSULT Dubinská 720 530 12 Pardubice	
<b>Zpracovatel:</b>	
  EKOLA group, spol. s r.o. Mistrovská 4 108 00 Praha 10  tel.: 274 784 927 - 9	<b>Vypracovala:</b> Ing. Vladislava Bejcková
	<b>Spolupracovali:</b> Ing. Ales Matousek Ing. Ondrej Mikula Ing. Iva Smejkalova Ing. Ludek Velen
	<b>Kontrolovali:</b> Ing. Libor Ladys Ing. Michaela Vrdlovcova
	<b>Vedoucí projektu:</b> Ing. Libor Ladys
<b>Datum:</b> listopad 2007  <b>Meritko:</b> 1 : 2000  <b>Format:</b> A1	
	
© Zpracováno programovými produkty CadnaA, AutoCad LT2008 s využitím mapových podkladů Letiště Praha, s.p. © EKOLA group, spol. s r.o., 2007	